BUENAS PRÁCTICAS

- Deposite la basura en contenedores
- Camina por los senderos marcados
- Respete los bienes y propiedades privadas
- No se permite la captura de animales
- No se permite encender fuego
- No se permite la pesca
- No se permite la recolección de plantas

Teléfono de emergencias: 112

PARQUE NATURAL
Sierras de Cazorla, Segura y Las Villas

MÁS INFORMACIÓN

Centro de Visitantes Torre del Vinagre. Ctra. A-319 Cazorla - El Tranco km 45. Santiago Pontones. Jaén. Tel. 953 71 30 40

www.ventanadelvisitante.es

© / Dirección / Coordinación: Consejería de Agricultura, Pesca y Medio Ambiente / Agencia de Medio Ambiente y Agua
Realización e imágenes: Grupo Entorno; CISTA y Agencia de Medio Ambiente y Agua

GOBIERNO DE ESPAÑA · MINISTERIO DE AGRICULTURA, ALIMENTACIÓN Y MEDIO AMBIENTE · JUNTA DE ANDALUCIA · CONSEJERÍA DE AGRICULTURA, PESCA Y MEDIO AMBIENTE · MaB Red de Reservas de Biosfera Españolas

PARQUE NATURAL
Sierras de Cazorla, Segura y Las Villas

JAÉN

Sendero GR-7 EUROPEO E-4

Etapa 2 Cazorla Vadillo-Castril

JUNTA DE ANDALUCIA
CONSEJERÍA DE AGRICULTURA, PESCA Y MEDIO AMBIENTE

- **TRAYECTO**
  Lineal
- **LONGITUD**
  14,9 km
- **TIEMPO ESTIMADO**
  4 horas
- **DIFICULTAD**
  Media
- **TIPO CAMINO**
  Pista y senda
- **PAISAJE/VEGETACIÓN**
  Pinar y poblaciones serranas.
- **SOMBRA**
  Frecuente
- **AUTORIZACIÓN ESPECIAL**
  No es necesaria
- **RECOMENDACIONES**
  Llevar agua potable y vestimenta y calzado adecuados. Protección solar en el verano.

MaB Reserva de la Biosfera

- ***PROVINCIA / MUNICIPIOS***
  Jaén / Cazorla y La Iruela
- ***HOJAS DEL MTN 1:50.000***
  928 - Cazorla
- ***COORDENADAS INICIO / FINAL***
  37º 54' 56,51" N — 2º 59' 45,13" O
  37º 55' 14,04" N — 2º 55' 49,73" O

CÓMO LLEGAR

El inicio se encuentra junto a la ermita Virgen de la Cabeza, a las afueras y por encima de Cazorla. También puede accederse desde La Iruela.

APARCAMIENTOS

Podemos estacionar nuestro vehículo en las calles de Cazorla.

TRANSPORTE PÚBLICO

Las principales empresas concesionarias de las líneas regulares de autobuses en la zona son Alsina Graells (tel. 953 75 21 57), y Autocares Carcesa (tel. 953 72 11 42).

OTROS SENDEROS

El parque natural ofrece otros recorridos. Entre los más próximos están El Gilillo y Puente de las Herrerías-Pino de las Cruces.

PERFIL DEL RECORRIDO

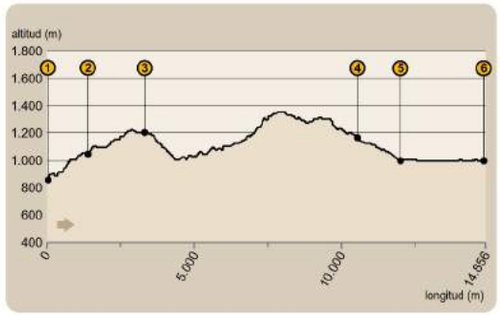

- ***DESNIVEL MÁXIMO***
  549 m
- ***COTA MÁXIMA***
  1.358 m
- ***COTA MÍNIMA***
  809 m

«LA TRAGANTÍA»

Cuenta la leyenda que el Rey Moro de Cazorla, viendo que perdía su posición frente al ejército cristiano y teniendo una joven y bella hija, decidió ocultarla en las mazmorras del Castillo de la Yedra mientras libraba la batalla que se preparaba en las inmediaciones de la fortaleza. Así pues, llevó a la joven princesa a las mazmorras y le dejó algo de provisiones por si la campaña se hacía más larga de lo previsto. Pero el Rey Moro no regresó de la batalla, y su joven hija quedó atrapada en las inexpugnables mazmorras, que habían sido perfectamente camufladas para evitar que fuera descubierta. Pronto los nuevos inquilinos del Castillo y los vecinos que vivían cerca de él empezaron a escuchar lamentos y gritos de terror, que decían provenían del fantasma de la pequeña princesa, atrapada en las mazmorras del castillo. Se dice que desde entonces, todas las noches de San Juan, aparece el fantasma de la princesa convertido en «Tragantía», un ser mitad lagarto y mitad mujer, matando con dulce voz a todas aquellas personas que le oyen cantar esta canción:

"Yo soy la Tragantía, Hija del Rey Moro, el que me oiga cantar, no verá la luz del día, ni la noche de San Juan."

Sendero

GR-7 Etapa 2 Cazorla Vadillo-Castril

Se trata de uno de los tramos del famoso sendero de Gran Recorrido GR-7, también llamado E-4 a nivel europeo, que atraviesa toda Europa, desde la ventosa Tarifa hasta la bella Atenas. Nuestro tramo une las serranas poblaciones de Vadillo-Castril y Cazorla.

La ruta nos ofrece la posibilidad de caminar bajo la sombra de densos y verdes pinares, contemplar panorámicas de la localidad de Cazorla, refrescarnos en las frescas aguas de fuentes como la del Aceite o la del Oso, así como visitar conocidos parajes como el Puente de las Herrerías.

La localidad de Cazorla

Iniciamos nuestro camino en la localidad de Cazorla (ver [1] en el mapa) situada al este de la provincia de Jaén y lugar de referencia del Parque Natural Sierras de Cazorla, Segura y las Villas, el espacio natural protegido más extenso de España.

Cazorla es famosa por su gastronomía, de la que podemos dar cuenta en los numerosos restaurantes y tabernas que encontramos en su casco urbano.

Pintoresca y de gran interés turístico se asienta a la sombra de la Peña de los Halcones, con la sierra a sus espaldas y un inmenso mar de olivos de frente, ofreciendo una panorámica espectacular e impresionante.



Sobre el conjunto se levanta el Castillo de la Yedra, que domina la urdimbre urbana de calles estrechas con sus viviendas tradicionales, casas señoriales y monumentos, entre los que destacan el Castillo de las Cinco Esquinas, el Ayuntamiento, la Plaza de Santa María, la Iglesia de San Francisco, la de San José y la Casa de las Siete Fuentes.

Ascendiendo desde la Virgen de la Cabeza

Desde Cazorla partimos hacia la ermita de la Virgen de la Cabeza [2], donde el último domingo de Abril se celebra la romería en honor de esta Virgen. Junto a la ermita se ubica la Fuente del Aceite en la que podremos refrescarnos antes de comenzar nuestro arduo camino. Ascenderemos siguiendo las indicaciones por una senda abierta entre la roca viva, resultando el inicio de la ruta algo duro.

En este tramo el GR-7 coincide con otros senderos. Encontraremos señalización amarilla y blanca correspondiente a senderos de Pequeño Recorrido, o verde y blanca de Sendero Local, observando curiosas y coloridas balizas de señalización.

Llegaremos a Prado Redondo [3], un cortijo abandonado, usado hoy en día como aprisco, donde encontraremos un poste indicativo con varias direcciones. Tendremos que estar atentos a este tipo de señalización ya que nos guiará en nuestro camino hacia Vadillo - Castril. Descenderemos en un bonito zigzag entre el Cerro de la Mocha, que queda a nuestra izquierda, y el Escribano a la derecha, para volver a ascender a una cota cercana a los mil metros. En este tramo la vegetación se compone mayoritariamente por la mezcla de pino carrasco (*Pinus halepensis*) y negral (*Pinus pinaster*), con un rico sotobosque donde destacan el torvisco (*Daphne gnidium*), el enebro (*Juniperus oxycedrus*), y en las zonas más húmedas el rosal silvestre (*Rosa canina*).

Hacia Vadillo-Castril

Desde aquí volveremos a ascender para alcanzar la cima del Puerto de los Arenales.

Cerca de la cumbre de este bonito puerto de montaña encontraremos un refugio vivac en buenas condiciones, que utilizan los pastores de la zona para guarecerse del mal tiempo. Próxima se encuentra ya la Fuente del Oso [4]. Para llegar a ella deberemos bordear Peñón Borondo a media ladera, atravesaremos el Collado del Oso, y tan solo unos metros más adelante nos encontraremos la fuente homónima.

Descendemos entre pinos al Puente de las Herrerías [5], a la altura de un kiosco, donde podremos tomarnos un refrigerio. Admiraremos este bonito puente y continuaremos por una pista asfaltada paralela al río Guadalquivir hasta cruzar la Cerrada del Utrero y dirigirnos a nuestro punto final en Vadillo-Castril [6].

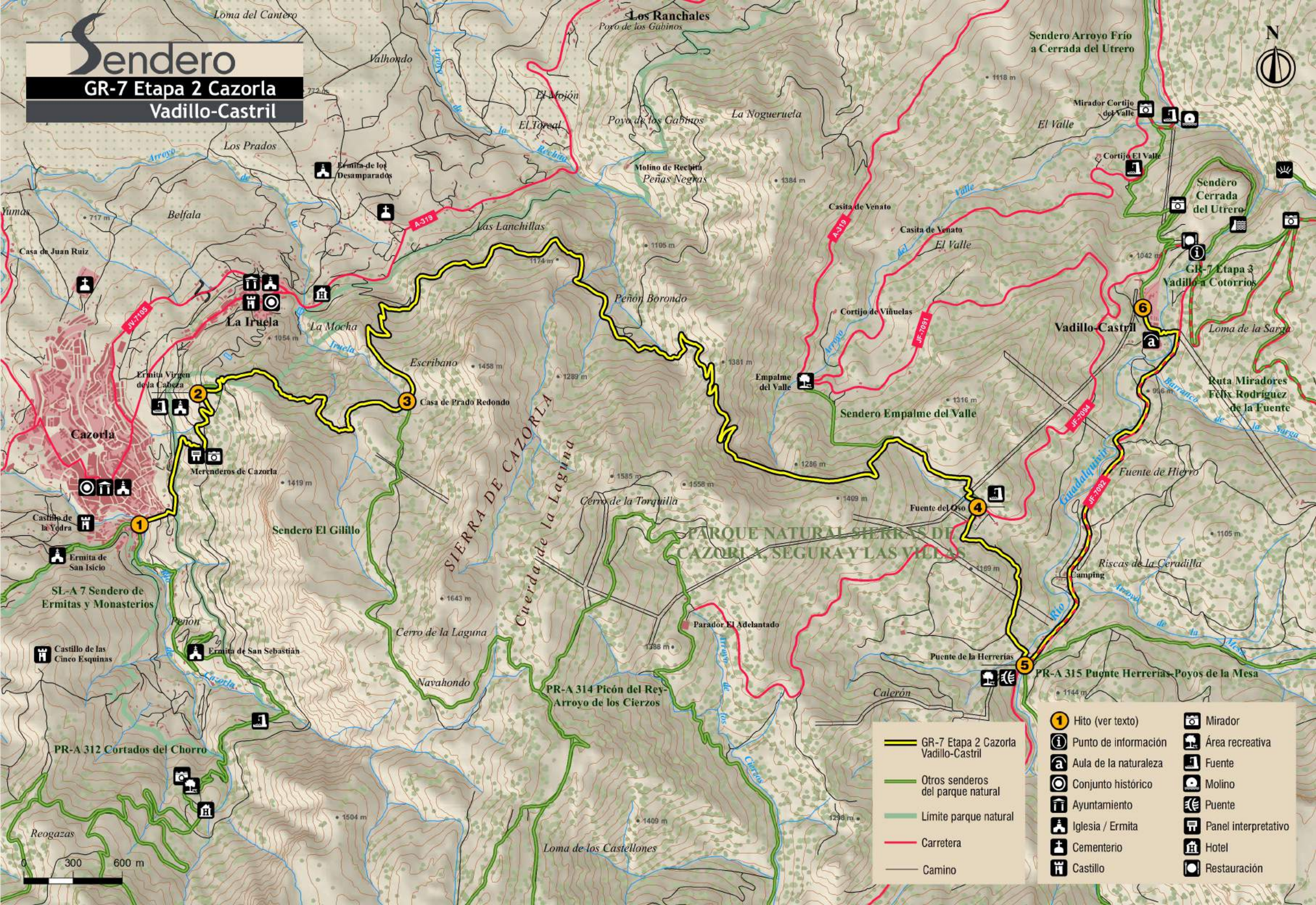
Sendero
GR-7 Etapa 2 Cazorla
Vadillo-Castril
N
Los Ranchales
Poyo de los Gabinos
Loma del Cantero
Valhondo
El Arojón
El Toreal
Poyo de los Gabinos
La Nogueruela
Los Prados
Ermita de los Desamparados
Molino de Rechira
Peñas Negras
Belfala
Yumos
Casa de Juan Ruiz
Las Lanchillas
Casita de Venato
Casita de Venato
El Valle
Cortijo de Viñuelas
Peñon Borondo
La Iruela
La Mocha
Ermita Virgen de la Cabeza
Escribano
Casa de Prado Redondo
Cazorla
Mercenderos de Cazorla
Castillo de la Yedra
Ermita de San Isicio
SL-A 7 Sendero de Ermitas y Monasterios
Sendero El Gilillo
SIERRA DE CAZORLA
Cuerda de la Laguna
Cerro de la Torquilla
Cerro de la Laguna
Navahondo
Peñon
Ermita de San Sebastián
Castillo de las Cinco Esquinas
PR-A 312 Cortados del Chorro
Reogazas
Loma de los Castellones
PR-A 314 Picón del Rey-Arroyo de los Cierzos
Parador El Adelantado
Empalme del Valle
Sendero Empalme del Valle
Fuente del Oso
PARQUE NATURAL SIERRAS DE CAZORLA, SEGURA Y LAS VILLAS
Puente de la Herrerías
Calerón
Sendero Arroyo Frío a Cerrada del Utrero
Mirador Cortijo del Valle
Cortijo El Valle
Sendero Cerrada del Utrero
GR-7 Etapa 3 Vadillo a Cotorrios
Vadillo-Castril
Loma de la Sarga
Ruta Miradores Félix Rodríguez de la Fuente
Fuente de Hierro
Riscas de la Ceradilla
Camping
PR-A 315 Puente Herrerías-Poyos de la Mesa
A-319
JV-7105
JF-7091
JF-7094
JF-7092
0 300 600 m
GR-7 Etapa 2 Cazorla Vadillo-Castril
Otros senderos del parque natural
Límite parque natural
Carretera
Camino
Hito (ver texto)
Punto de información
Aula de la naturaleza
Conjunto histórico
Ayuntamiento
Iglesia / Ermita
Cementerio
Castillo
Mirador
Área recreativa
Fuente
Molino
Puente
Panel interpretativo
Hotel
Restauración