BUENAS PRÁCTICAS

- Deposite la basura en contenedores
- Camina por los senderos marcados
- Respete los bienes y propiedades privadas
- No se permite la captura de animales
- No se permite encender fuego
- No se permite la pesca
- No se permite la recolección de plantas

Teléfono de emergencias: 112

JAÉN

PARQUE NATURAL Sierras de Cazorla, Segura y Las Villas

MÁS INFORMACIÓN

Centro de Visitantes Torre del Vinagre. Ctra. A-319 Cazorla - El Tranco km 45. Santiago Pontones. Jaén. Tel. 953 71 30 40

www.ventanadelvisitante.es

© / Dirección / Coordinación: Consejería de Agricultura, Pesca y Medio Ambiente / Agencia de Medio Ambiente y Agua
Realización e imágenes: Grupo Entorno; CISTA y Agencia de Medio Ambiente y Agua

GOBIERNO DE ESPAÑA · MINISTERIO DE AGRICULTURA, ALIMENTACIÓN Y MEDIO AMBIENTE · JUNTA DE ANDALUCIA · CONSEJERÍA DE AGRICULTURA, PESCA Y MEDIO AMBIENTE · MaB Red de Reservas de Biosfera Españolas

JAÉN

PARQUE NATURAL Sierras de Cazorla, Segura y Las Villas

Sendero Guazalamanco

JUNTA DE ANDALUCIA
CONSEJERÍA DE AGRICULTURA, PESCA Y MEDIO AMBIENTE

- **TRAYECTO**
  Lineal
- **LONGITUD**
  1,5 km
- **TIEMPO ESTIMADO**
  30 minutos
- **DIFICULTAD**
  Baja
- **TIPO CAMINO**
  Carril
- **PAISAJE/VEGETACIÓN**
  Vegetación de ribera, pinares y roquedos.
- **SOMBRA**
  Abundante
- **AUTORIZACIÓN ESPECIAL**
  No es necesaria
- **RECOMENDACIONES**
  Llevar agua potable y vestimenta y calzado adecuados.

MaB Reserva de la Biosfera

- ***PROVINCIA / MUNICIPIOS***
  Jaén / Pozo Alcón
- ***HOJAS DEL MTN 1:50.000***
  949 - Pozo Alcón
- ***COORDENADAS INICIO / FINAL***
  38º 48' 10,99'' N – 2º 54' 22,82'' O
  38º 48' 19,74'' N – 2º 55' 20,27'' O

CÓMO LLEGAR

Partiendo desde Pozo Alcón tomamos la carretera hacia el embalse de La Bolera, a la izquierda tomamos un desvío hacia el Aula de la Naturaleza El Hornico, pasamos el desvío a la izquierda que nos conduce hacia la misma y 5 kilómetros más allá encontramos la señal de inicio de sendero.

APARCAMIENTOS

No hay aparcamiento habilitado aunque hay un sitio próximo donde es posible dejar el vehículo.

TRANSPORTE PÚBLICO

Las principales empresas concesionarias de las líneas regulares de autobuses en la zona son Alsina Graells (tel. 953 75 21 57), y Autocares Carcesa (tel. 953 72 11 42).

OTROS SENDEROS

El parque natural ofrece otros recorridos. Entre los más próximos están Senda de los Pescadores y Barranco de las Sabinas.

PERFIL DEL RECORRIDO

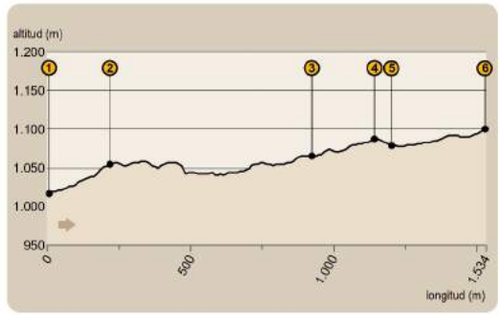

- ***DESNIVEL MÁXIMO***
  88 m
- ***COTA MÁXIMA***
  1.102 m
- ***COTA MÍNIMA***
  1.014 m

CERCA DEL AGUA

Cerca del agua existen unas condiciones que llegan a crear un ecosistema único, especialmente rico en especies, tanto vegetales como animales. Además de esta inmensa colección de vida, se nos brinda la oportunidad de contemplar las formaciones que el mismo río va horadando en la dura piedra por la que transcurre.

El agua, es sinónimo de vida y salud. En su seno habitan y se reproducen infinidad de especies de invertebrados, destacando los insectos. Con facilidad, en este tipo de ecosistemas se pueden observar lustrosas libélulas y lucidas mariposas.

Con el discurrir incesante del agua y el canto de las innumerables aves que podemos escuchamos en las riberas podemos cerrar los ojos e inundarnos de la paz que se respira en este ambiente. La posibilidad de escuchar el melodioso canto del ruiseñor (*Luscinia megarhynchos*) o ver el picado de un martín pescador (*Alcedo atthis*) atrapando un pez, hacen sin duda mucho más atractivo este sendero.

El frescor del ambiente cercano al agua se hace patente en nuestra piel, cuando al cerrar los ojos nos alivia del tórrido calor de los meses de verano.

Sendero
Guazalamanco

Nos encontramos ante una ruta que atraviesa zonas del parque natural muy bien conservadas, de ahí que nuestro recorrido discurra íntegramente por terrenos con un alto grado de protección ambiental, debido a la singularidad de los ecosistemas y su fragilidad. Disfrutaremos de vistas panorámicas y caminaremos junto al arroyo de Guazalamanco, en el cual podremos disfrutar del perpetuo murmullo de las aguas y del frescor que nos ofrece su vegetación. Existe una gran diversidad de aves que habitan en la ribera de este cauce de cristalinas aguas en el que abundan las pozas.

Mirador de Guazalamanco

Comenzamos la ruta (ver [1] en el mapa) abandonando a la derecha un carril que nos conduciría hasta otro sendero ofertado por el parque natural denominado Senda de los Pescadores. Tomamos el carril que sale a la izquierda en este desvío, señalizado como inicio de la ruta de Guazalamanco.

Nada más comenzar podremos disfrutar de unas amplias vistas en el mirador de Guazalamanco [2] tras un cartel que nos advierte sobre la actividad cinegética de la zona y nos recuerda que debemos ceñirnos a los caminos y no introducirnos campo a través. Al oeste quedará la Sierra del Pozo y el arroyo de Guazalamanco, paralelo a nuestra ruta.

Al norte, el barranco del Guadalentín y el Tranco del Lobo. Al frente y al fondo, la Sierra de La Cabrilla de donde proceden las aguas del Guadalentín, encuadrado en una aparente y visible repoblación de pino carrasco (*Pinus halepensis*). Al sur el embalse de la Bolera y la Peña de Quesada. Caminaremos hasta alcanzar las cristalinas aguas del arroyo de Guazalamanco. La vegetación que podemos observar es típica de zonas húmedas, encontrando especies como el sauce blanco (*Salix alba*), la higuera silvestre (*Ficus carica*), o los arces granatenses (*Acer granatensis*).

Sierra del Pozo

En este corto recorrido podemos percibir el ambiente montañoso de la más meridional de las sierras del Parque Natural de las sierras de Cazorla, Segura y Las Villas: La Sierra del Pozo, la profunda garganta excavada por el arroyo Guazalamanco viene de las cumbres más altas de la sierra, desde el Pico Cabañas, con algo más de 2.000 metros.

Las bravas aguas de este arroyo han ido trazando a lo largo de millones de años el particular recorrido de este curso de agua, horadando la dura piedra caliza y transformándola a su antojo [3].

Además de la tupida vegetación podemos observar con algo de suerte gran cantidad de especies animales que, sobre todo, a última hora de la tarde bajan al rio a saciar su sed. Destacan por su porte y belleza el gamo (*Dama dama*) y el ciervo (*Cervus elaphus*), abundando también el jabalí (*Sus scrofa*). También observaremos multitud de aves, teniendo la ocasión de contemplar el vistoso vuelo de la oropéndola (*Oriolus oriolus*), la silueta del martín pescador (*Alcedo atthis*), o el mirlo acuático (*Cinclus cinclus*).

Rótulos en el camino

A lo largo del trayecto también nos encontraremos con limpias aguas que irán formando pequeñas cascadas y remansos, que nos incitan a tomar un descanso y contemplar con calma, el discurrir paulatino del arroyo.

A lo largo del trayecto podremos ir encontrando distintos carteles informativos que nos harán más amena la ruta. Estos podrán explicarnos mejor, in-situ, las especies de aves que podemos avistar en el camino [4] e interpretar la zona del rio en la que nos encontramos [5].



Podemos alargar nuestra ruta hasta divisar una hermosa cascada artificial, la Cascada del Dique [6], que merece la pena contemplar. Solo entonces retrocederemos sobre nuestros pasos para volver a deleitarnos con los encantos de este breve pero intenso sendero.

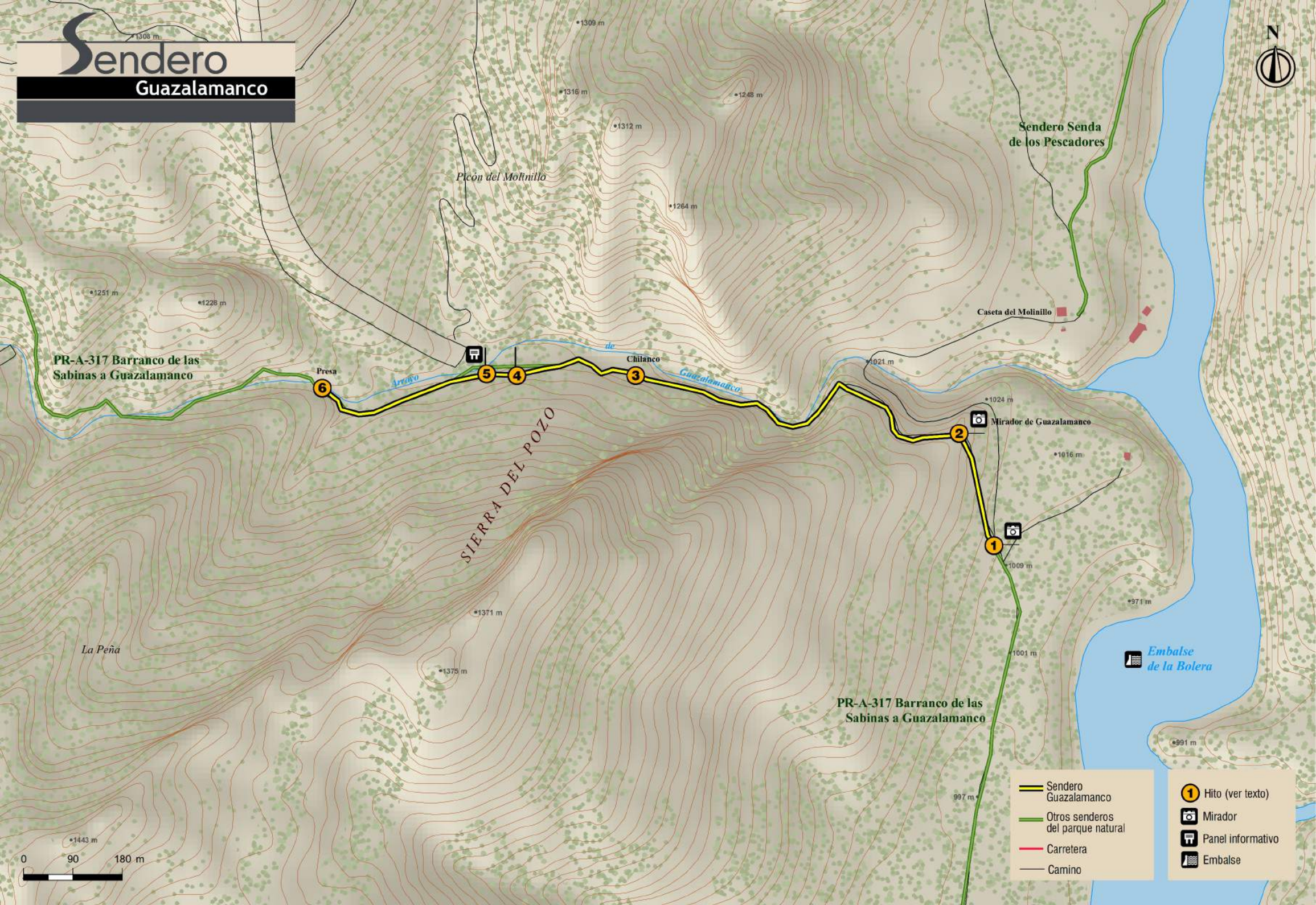
Sendero
Guazalamanco
N
Sendero Senda de los Pescadores
Picón del Molinillo
Caseta del Molinillo
PR-A-317 Barranco de las Sabinas a Guazalamanco
Presa
Arroyo
de
Chilanco
Guazalamatico
Mirador de Guazalamanco
SIERRA DEL POZO
La Peña
Embalse de la Bolera
PR-A-317 Barranco de las Sabinas a Guazalamanco
1308 m
1309 m
1316 m
1248 m
1312 m
1264 m
1251 m
1228 m
1021 m
1024 m
1016 m
1009 m
971 m
1371 m
1001 m
1375 m
991 m
997 m
1443 m
0
90
180 m
Sendero Guazalamanco
Otros senderos del parque natural
Carretera
Camino
Hito (ver texto)
Mirador
Panel informativo
Embalse