BUENAS PRÁCTICAS

- Deposite la basura en contenedores
- Camina por los senderos marcados
- Respete los bienes y propiedades privadas
- No se permite la captura de animales
- No se permite encender fuego
- No se permite la pesca
- No se permite la recolección de plantas

Teléfono de emergencias: 112

PARQUE NATURAL
Sierras de Cazorla, Segura y Las Villas

MÁS INFORMACIÓN

Centro de Visitantes Torre del Vinagre. Ctra. A-319 Cazorla - El Tranco km 45. Santiago Pontones. Jaén. Tel. 953 71 30 40

www.ventanadelvisitante.es

© / Dirección / Coordinación: Consejería de Agricultura, Pesca y Medio Ambiente / Agencia de Medio Ambiente y Agua
Realización e imágenes: Grupo Entorno; CISTA y Agencia de Medio Ambiente y Agua

GOBIERNO DE ESPAÑA · MINISTERIO DE AGRICULTURA, ALIMENTACIÓN Y MEDIO AMBIENTE · JUNTA DE ANDALUCIA · CONSEJERÍA DE AGRICULTURA, PESCA Y MEDIO AMBIENTE · MaB Red de Reservas de Biosfera Españolas

PARQUE NATURAL
Sierras de Cazorla, Segura y Las Villas

JAÉN

Sendero
Río Borosa

JUNTA DE ANDALUCIA
CONSEJERÍA DE AGRICULTURA, PESCA Y MEDIO AMBIENTE

- **TRAYECTO**
  Lineal
- **LONGITUD**
  7,5 km
- **TIEMPO ESTIMADO**
  3 horas
- **DIFICULTAD**
  Baja
- **TIPO CAMINO**
  Pista, senda y pasarela
- **PAISAJE/VEGETACIÓN**
  Vegetación de ribera, formaciones geológicas de interés y pinar.
- **SOMBRA**
  Frecuente
- **AUTORIZACIÓN ESPECIAL**
  No es necesaria
- **RECOMENDACIONES**
  Llevar agua potable y vestimenta y calzado adecuados. Protección solar en el verano.

MaB Reserva de la Biosfera

- ***PROVINCIA / MUNICIPIOS***
  Jaén / La Iruela y Santiago-Pontones
- ***HOJAS DEL MTN 1:50.000***
  907 - Villacarrillo / 908 - Santiago de la Espada
  927 - San Clemente
- ***COORDENADAS INICIO / FINAL***
  38º 00' 55,99" N — 2º 51' 45,01" O
  37º 58' 38,17" N — 2º 48' 54,25" O

CÓMO LLEGAR

Desde Cazorla, tomamos la carretera A-319 hasta llegar a la Torre del Vinagre, donde tomamos un desvío a la derecha que nos conduce al inicio del sendero.

APARCAMIENTOS

Existe una zona de aparcamientos en el inicio del sendero.

TRANSPORTE PÚBLICO

Las principales empresas concesionarias de las líneas regulares de autobuses en la zona son Alsina Graells (tel. 953 75 21 57), y Autocares Carcesa (tel. 953 72 11 42).

OTROS SENDEROS

El parque natural ofrece otros recorridos. Entre los más próximos están Arroyo Frío a la Cerrada del Utrero y Cabañuela.

PERFIL DEL RECORRIDO

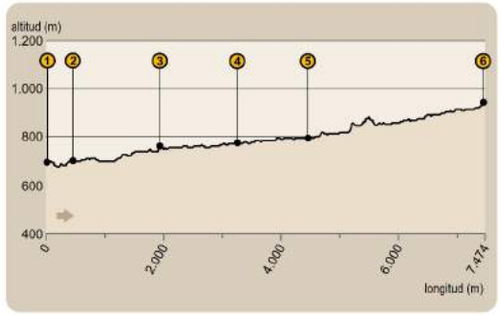

- ***DESNIVEL MÁXIMO***
  273 m
- ***COTA MÁXIMA***
  953 m
- ***COTA MÍNIMA***
  680 m



CENTRO DE VISITANTES RÍO BOROSA

Entre los equipamientos básicos de uso público que la Consejería de Agricultura, Pesca y Medio Ambiente pone a disposición de los visitantes de los espacios protegidos, se encuentran los centros de visitantes y puntos de información. Ambos facilitan y orientan la visita de los distintos usuarios.

Próximo a nuestra ruta se encuentra uno de estos equipamientos, el centro de visitantes río Borosa, enclavado en una de las zonas más visitadas del parque natural y junto al río del que recibe el nombre y que supone el primer gran afluente del Guadalquivir.

En este marco tan adecuado, el visitante podrá conocer la importancia del agua, así como los ecosistemas fluviales que se encuentran presentes en este espacio protegido. El centro dispone de acuarios en los que se puede observar la fauna acuática más representativa de los ríos del parque natural.

El centro de visitantes se encuentra anexo a la piscifactoría del río Borosa, hoy convertida en centro de investigación y conservación de la fauna autóctona acuícola, siendo un punto de referencia a nivel andaluz. El usuario dispone de un mirador al interior de estas instalaciones, donde observará las pilas de cría de especies como la trucha común y el cangrejo de río.

Sendero
Río Borosa

Nos encontramos ante un sendero perteneciente al grupo de las "Rutas del Agua". El río Borosa es el gran protagonista en todo el trazado, adentrándose la senda en la Cerrada de Elías donde caminaremos sobre plataformas que se elevan sobre el agua. Verdes pinares, cristalinas aguas y espectaculares formaciones geológicas nos sorprenderán durante todo el recorrido que concluye próximo a una central hidroeléctrica. La presencia de una planta carnívora, una lagartija endémica y de multitud de aves terminan de ser los ingredientes perfectos para que la ruta sea una de las más atractivas del parque natural.

Piscifactoría del Río Borosa

Iniciaremos nuestros pasos junto a la piscifactoría del río Borosa [1], hoy día convertido en Centro de Referencia de la Fauna Acuícola de Andalucía, donde se estudian especies oriundas de nuestras latitudes como la trucha común (*Salmo trutta*), propia de aguas de alta montaña o el cangrejo de río autóctono (*Austropotamobius pallipes*).

Caminaremos paralelos al río Borosa, un afamado afluente del Guadalquivir de frías y cristalinas aguas, donde contemplaremos el Charco de la Cuna, excepcional poza con aguas color turquesa donde nadan libremente ejemplares de trucha común y barbo gitano (*Barbus sclateri*).

La riqueza del ecosistema acuático también se hace patente en la variada fauna presente, encontrando una gran diversidad de especies de aves como el martín pescador (*Alcedo atthis*) o el mirlo acuático (*Cinclus cinclus*), así como un reptil endémico del parque natural, la lagartija de Valverde (*Algyroides marchii*). Entre la vegetación de ribera, la sarga (*Salix eleagnos*) es la especie más abundante, de ramas muy flexibles adaptadas a los fuertes corrientes. Otras especies presentes son el fresno (*Fraxinus angustifolia*) y el sargatillo (*Salix atrocinerea*).

La pendiente de la ruta a pesar de ser siempre ascendente, en ningún momento es excesiva. A partir de la toma de agua para la piscifactoría el coto de pesca es sin muerte, es decir, que los peces que se cobren deberán ser devueltos al agua.

Volviendo al camino encontramos varias fuentes en las que podremos refrescarnos, como la Fuente de los Astilleros [2], muy próxima al punto en el que el Arroyo de las Truchas, también llamado de La Agracea, vierte sus aguas al cauce del Borosa. Cruzaremos a la margen izquierda del río por el Puente de los Caracolillos [3], llamado así por la estructura en pliegue de la roca caliza, que aparece como telón de fondo en la escena.

Cerrada de Elías

Avanzaremos hasta un cruce en el que el camino principal nos lleva al mismo destino pero sin recorrer la Cerrada de Elías [4]. Para visitar esta, debemos tomar un desvío a la derecha, que pronto se convierte en una senda envuelta en ciertos tramos por una bóveda de exuberante vegetación, abundando el madroño (*Arbutus unedo*), el boj (*Buxus sempervirens*) y el durillo (*Viburnum tinus*). Esta cerrada es la parte más interesante del recorrido, existiendo unas pasarelas de madera enmarcadas en paredes de roca por encima de las aguas del Borosa.

La crasilla o atrapamoscas (*Pinguicola vallsneriifolia*) vive colgada en estos roquedos rezumantes de agua, atrapando pequeños insectos para conseguir los nutrientes que la roca caliza y el casi inexistente suelo no pueden aportarle.

Al finalizar el recorrido en la Cerrada encontramos una fuente repleta de culantrillo de pozo (*Adiantum capillus-veneris*) un helecho típico de zonas húmedas y umbrías próximas a cauces o fuentes [5].

Central Hidroeléctrica

Tras cruzar de nuevo un puente y avanzar unos metros por el camino, a nuestra izquierda quedará la central hidroeléctrica y observaremos la conducción que lleva el agua desde el embalse de Aguas Negras hasta las turbinas de la central, aprovechando el enorme desnivel para producir energía limpia. Fue construida a principios de los años treinta para suministrar electricidad a varios pueblos de la comarca.



En este paraje encontraremos algunas cornicabras (*Pistacea terebinthus*) de porte espectacular. Junto a una fuente existe una señal de fin de sendero, aunque continuaremos unos metros más adelante hasta que la pendiente sea acusada, para contemplar formaciones de tobas a pie de camino [6].

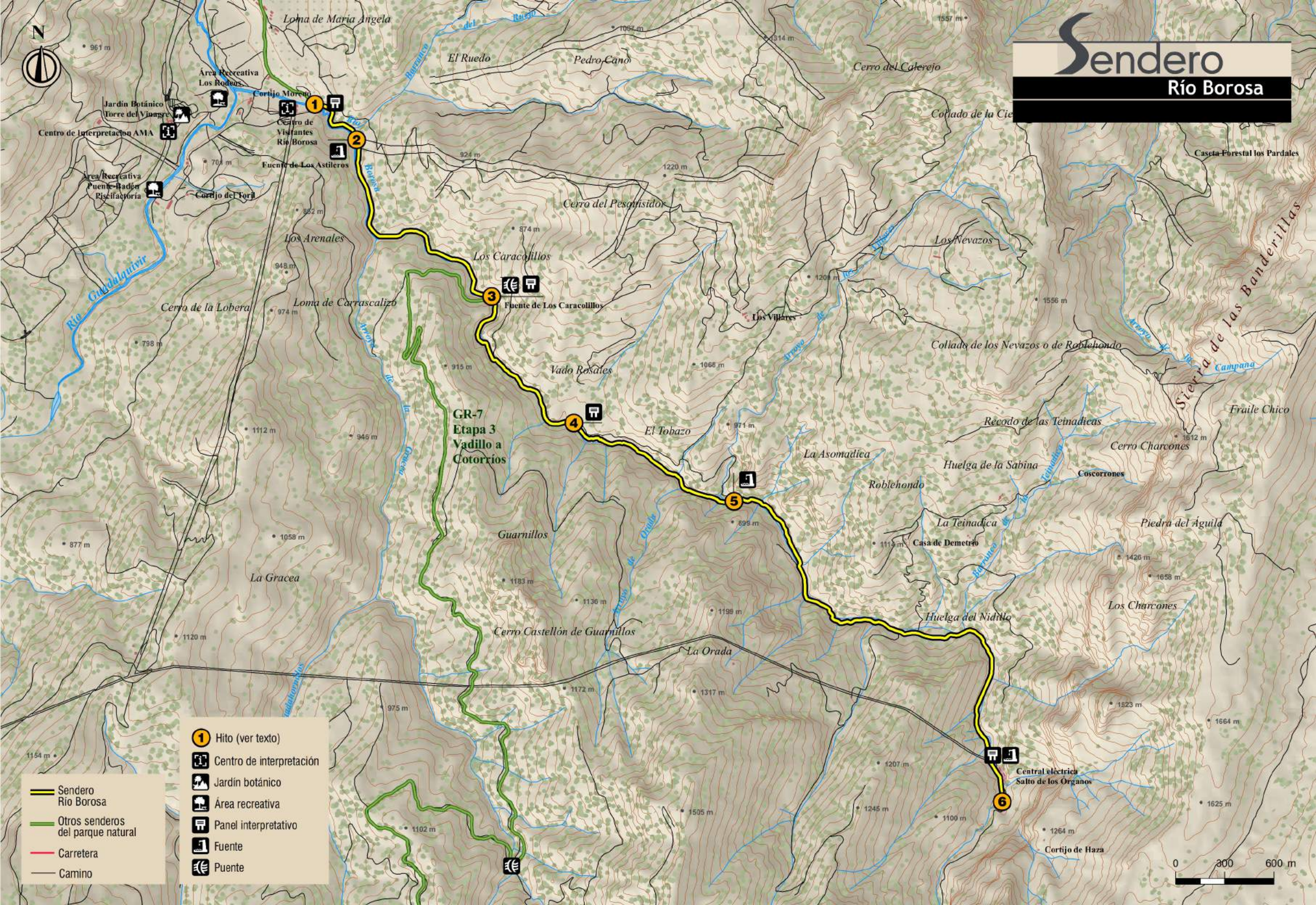

Sendero
Río Borosa
N
Loma de María Angela
El Ruedo
Pedro Cano
Cerro del Calerejo
Área Recreativa Los Rodeos
Cortijo Moreno
Jardín Botánico Torre del Vinagre
Centro de Interpretación AMA
Centro de Visitantes Río Borosa
Fuente de Los Astileros
Área Recreativa Puente-Badén Piscifactoría
Cortijo del Toril
Cerro del Pesquisidor
Los Arenales
Los Caracolillos
Fuente de Los Caracolillos
Los Nevazos
Los Villares
Cerro de la Lobera
Loma de Carrascalizo
Vado Rosales
Collado de los Nevazos o de Roblehondo
Sierra de las Banderillas
Caseta Forestal los Pardales
GR-7
Etapa 3
Vadillo a Cotorríos
El Tobazo
Recodo de las Teinadicas
Fraile Chico
Cerro Charcones
La Asomadica
Huelga de la Sabina
Coscorrones
Roblehondo
La Teinadica
Casa de Demetrio
Piedra del Águila
Guarnillos
La Gracea
Los Charcones
Huelga del Nidillo
Cerro Castellón de Guarnillos
La Orada
Central eléctrica Salto de los Órganos
Cortijo de Haza
Río Guadalquivir
Río Borosa
Arroyo de la Gracea
Arroyo de Orada
Arroyo de las Villares
Arroyo de la Campana
Barranco del Ruedo
Barranco de la Teinadica
Hito (ver texto)
Centro de interpretación
Jardín botánico
Área recreativa
Panel interpretativo
Fuente
Puente
Sendero Río Borosa
Otros senderos del parque natural
Carretera
Camino
0
300
600 m